

Приложение 4 к решению
Иргизского районного маслихата

**План по управлению пастбищами и их использованию
в Кумтогайском сельском округе на 2021-2022 годы**

Настоящий План по управлению пастбищами и их использованию в Кумтогайском сельском округе на 2021-2022 годы (далее - План) разработан в соответствии с Законом Республики Казахстан «О местном государственном управлении и самоуправлении в Республике Казахстан», Законом «О пастбищах», приказом Заместителя Премьер-Министра Республики Казахстан - Министра сельского хозяйства Республики Казахстан от 24 апреля 2017 года №173 «Об утверждении Правил рационального использования пастбищ» (зарегистрированным в Реестре государственной регистрации нормативных правовых актов №15090), приказом Министра сельского хозяйства Республики Казахстан от 14 апреля 2015 года №3-3/332 «Об утверждении предельно допустимой нормы нагрузки на общую площадь пастбищ» (зарегистрированным в Реестре государственной регистрации нормативных правовых актов №11064).

План принимается в целях рационального использования пастбищ, устойчивого обеспечения потребности в кормах и предотвращения процессов деградации пастбищ.

План содержит:

1) схему (карту) расположения пастбищ на территории Кумтогайского сельского округа в разрезе категорий земель, собственников земельных участков и землепользователей на основании правоустанавливающих документов (приложение 1);

2) приемлемые схемы пастбищеоборотов (приложение 2);

3) карту с обозначением внешних и внутренних границ и площадей пастбищ, в том числе сезонных, объектов пастбищной инфраструктуры (приложение 3);

4) схему доступа пастбищепользователей к водоисточникам (озерам, рекам, прудам, копаням, оросительным или обводнительным каналам, трубчатым или шахтным колодцам), составленную согласно норме потребления воды (приложение 4);

5) схему перераспределения пастбищ для размещения поголовья сельскохозяйственных животных физических и (или) юридических лиц, у которых отсутствуют пастбища, и перемещения его на предоставляемые пастбища (приложение 5);

6) схему размещения поголовья сельскохозяйственных животных на отгонных пастбищах физических и (или) юридических лиц, не обеспеченных пастбищами, расположенными при селе, сельском округе (приложение 6);

7) календарный график по использованию пастбищ, устанавливающий сезонные маршруты выпаса и передвижения сельскохозяйственных животных (приложение 7);

8) иные требования, необходимые для рационального использования пастбищ на соответствующей административно-территориальной единице.

План принят с учетом сведений о состоянии геоботанического обследования пастбищ, сведений о ветеринарно-санитарных объектах, данных о численности поголовья сельскохозяйственных животных с указанием их владельцев – пастбищепользователей, физических и (или) юридических лиц, данных о количестве гуртов, отар, табунов, сформированных по видам и половозрастным группам сельскохозяйственных животных, сведений о формировании поголовья сельскохозяйственных животных для выпаса на отгонных пастбищах, особенностей выпаса сельскохозяйственных животных на культурных и аридных пастбищах, сведений о сервитутах для прогона скота и иных данных, предоставленных государственными органами, физическими и (или) юридическими лицами.

По административно-территориальному делению в Кумтогайском сельском округе имеются 3 сельских населенных пунктов.

Общая площадь территории Кумтогайского сельского округа 273 486 гектаров, из них

пастбища – 264 438 гектаров, сенокосные угодья – 1 938 гектаров, прочие угодья – 7 110 гектаров.

По категориям земли подразделяются на:

земли сельскохозяйственного назначения – 254 151 гектаров;

земли населенных пунктов – 17 335 гектаров;

земли запаса – 2 000 гектаров.

По природным условиям территория Кумтогайского сельского округа по агроклиматическим показателям относится к сухостепной, степной зоне, характеризуется суровой длительной зимой, кратковременным жарким летом, резкими противоречиями температур зимы и лета, малым количеством годовых осадков, засухой. Растительный покров разнообразен, разнотравно-типчаково-ковыльной и типчаково-ковыльной, таволга зверовоелистной-карагана кустарниковой растительностью. Почвы в основном каштановые и темнокаштановые, малогумусные. Отдельные территории Кумтогайского сельского округа представляют собой полого-увалистую равнину, довольно сильно изрезанную балками, руслами рек. Растительный покров формируется в условиях недостаточного и неустойчивого увлажнения, в целом носит степной характер и отличается небольшой видовой растительностью. Травостой используется как весенне-летне-осенние пастбища, где позволяет условия рельефа выкашивается на сено. Эффективное использование пастбищ, предотвращение его износа связано с размещением каждого скота в зависимости от его хорошо потребляемой травы. Если характеризовать в целом пастбища Кумтогайского сельского округа, то их производительность непостоянна, меняется из года в год в зависимости от количества дождя и снега. Урожайность травы может варьироваться от 1,0 центнера до 3 центнера с гектара, в зависимости от погодных условий. Малочисленность травы пастбищ и разобщенность используемых сезонных пастбищ требует выпаса скота в отдаленных весенних, летних и осенне-зимних пастбищах. В отдельные годы, в зависимости от мягкости зимы, скот хозяйственных структур чаще всего бывает на пастбищах.

На 1 января 2021 года в Кумтогайском сельском округе насчитывается (личное подворье населения) 3 000 голов крупного рогатого скота, из них 1 718 голов маточного поголовья, 5 656 голов овец и коз, 94 голов лошадей.

Из них:

в селе Кумтогай: крупного рогатого скота 1 300 голов, из них маточное поголовье 800 голов, 2 706 голов овец и коз, 36 голов лошадей.

Площадь пастбищ 6 895 гектар.

в селе Каракудык: крупного рогатого скота 850 голов, из них маточное поголовье 468 голов, 1 450 голов овец и коз, 30 голов лошадей.

Площадь пастбищ 1 821 гектар.

в селе Карасай: крупного рогатого скота 850 голов, из них маточное поголовье 450 голов, 1 500 голов овец и коз, 30 голов лошадей.

Площадь пастбищ 8 204 гектар.

Поголовье скота в ТОО, крестьянских хозяйствах Кумтогайского сельского округа составляет: крупного рогатого скота 3 212 голов, 20 572 голов овец и коз, 2 940 голов лошадей.

Площадь пастбищ ТОО, крестьянских хозяйств составляет 254 151 гектаров.

В Кумтогайском сельском округе имеется 1 ветеринарный пункт, 1 скотомогильник. Пастбищный корм составляет значительную долю рациона животных. В траве содержится намного больше питательных веществ, чем в сене. Пастбищное содержание скота способствует хорошему развитию и усиливает рост животных, создаются благоприятные условия для получения здорового приплода.

В Кумтогайском сельском округе ясно наблюдается сезонный характер природных пастбищ. На территории Кумтогайского сельского округа культурные и аридные пастбища отсутствуют. Все пастбища делятся на участки (загоны), количество и размеры которых зависят от урожайности пастбища, количества скота и нормы скармливания зеленой

травы. Для того, чтобы пастбища вокруг сел отдышались, отдохнули, следует использовать сезонные пастбища путем традиционных выездов, на дальних сезонных пастбищах следует пасти скот на заранее установленных участках. Эффективное использование пастбищ производится путем чередования его различных схем. Под пастбищеоборотом понимается система мер, направленная на улучшение природных пастбищ от одного года или повторяющиеся через несколько лет без снижения его продуктивности. В целом, применение пастбищеоборота и системы использования окружения, чередование по сезонам, позволяет сохранить продуктивность растений.

Максимально удобное для пастбищ Кумтогайского сельского округа с распространенной полынью и различными травами – во все сезоны, по порядку, ежегодный выпас скота с составлением 4-поясного пастбищеоборота. Каждый участки огораживания скота должен быть использован только в течение одного сезона, если участок используется весной, в следующем году этот участок должен использоваться летом, а в следующем году осенью. Только в этом случае растительность пастбищ может дать семена и изношенные участки могут восстановить прежнюю производительность.

Регулирование пастбищного процесса, загонная очередность выпаса, удобрения, подсевы растений повышают общую продуктивность пастбищ и обеспечивают их сохранность.

Для обеспечения сельскохозяйственных животных по Кумтогайскому сельскому округу имеются всего 264 438 гектаров пастбищных угодий. В черте населенных пунктов числится 16 920 гектаров пастбищ.

В Кумтогайском сельском округе сервитуты для прогона скота не установлены.

На основании вышеизложенного, согласно статьи 15 Закона Республики Казахстан «О пастбищах» для нужд местного населения (село Кумтогай, село Каракудук, село Карасай) по содержанию маточного (дойного) поголовья сельскохозяйственных животных при имеющихся пастбищных угодьях населенных пунктов в размере 14 603 гектаров, потребность не возникает, при норме нагрузки 8,5 гектаров/голов.

При норме нагрузки на голову КРС – 8,5 га/гол., овец и коз – 1,7 га/гол, лошадей – 6,5 га/гол., верблюдов-6,5 га/гол.

Потребность:

для крупного рогатого скота – 3 000 гол. * 8,5 га/гол.=25 500 гектаров;

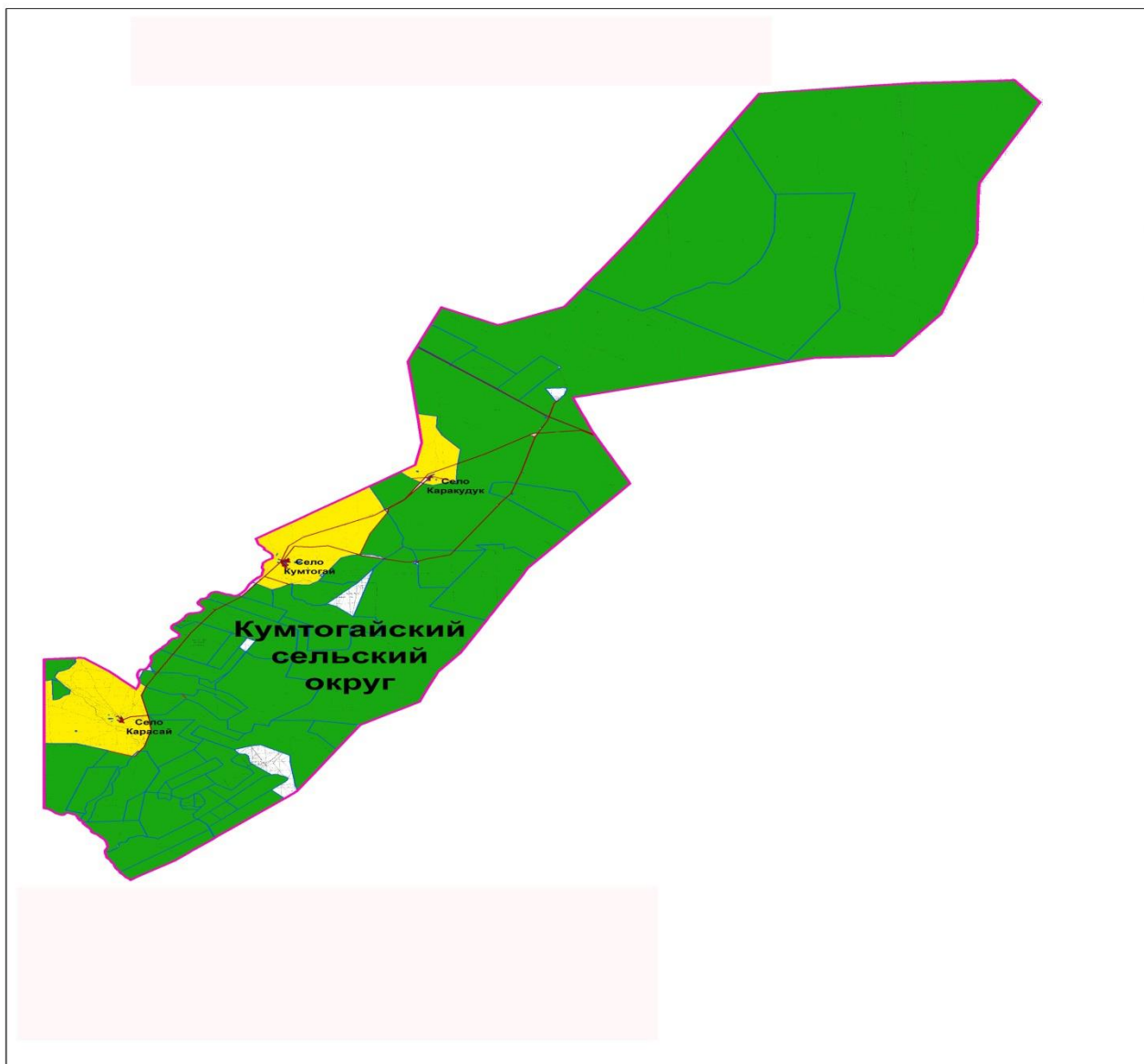
для овец и коз – 5 656 гол. * 1,7 га/гол.=9 615,2 гектаров;

для лошадей- 94 гол. * 6,5 га/гол.=611 гектаров;

25 500+9 615,2+611=35 726,2

Приложение 1
к плану по управлению
пастбищами и их использованию
в Кумтогайском сельском округе
на 2021-2022 годы

Схема (карта) расположения пастбищ на территории Кумтогайского сельского округа в разрезе категорий земель, собственников земельных участков и землепользователей на основании правоустанавливающих документов



Условные обозначения:



Граница Кумтогайского сельского округа



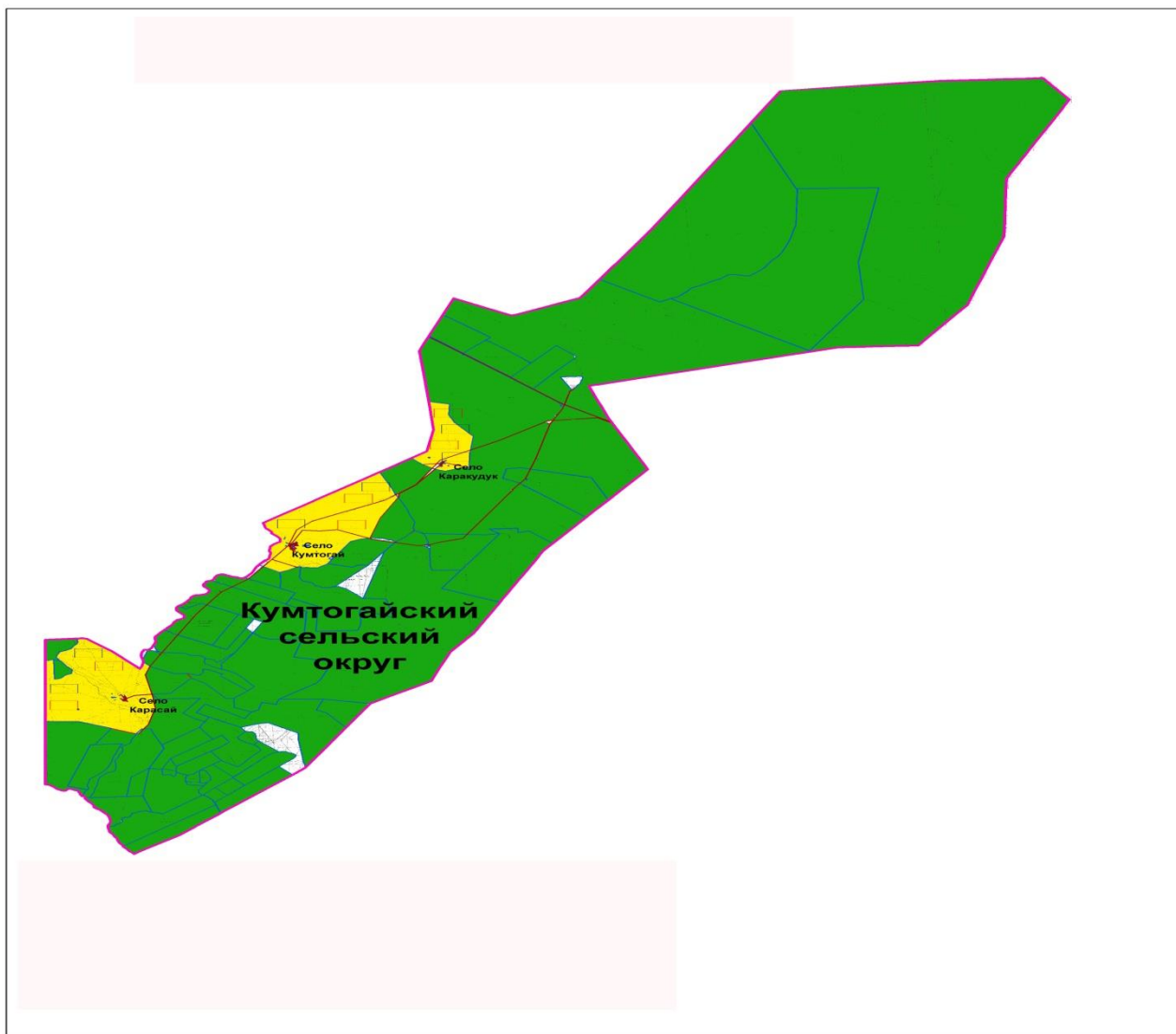
Пастбища категории земель сельскохозяйственного назначения (земельные участки землепользователей)








Пастбища категории земель населенных пунктов

Приложение 2
к плану по управлению
пастбищами и их использованию
в Кумтогайском сельском округе
на 2021-2022 годы

Приемлемые схемы пастбищеоборотов

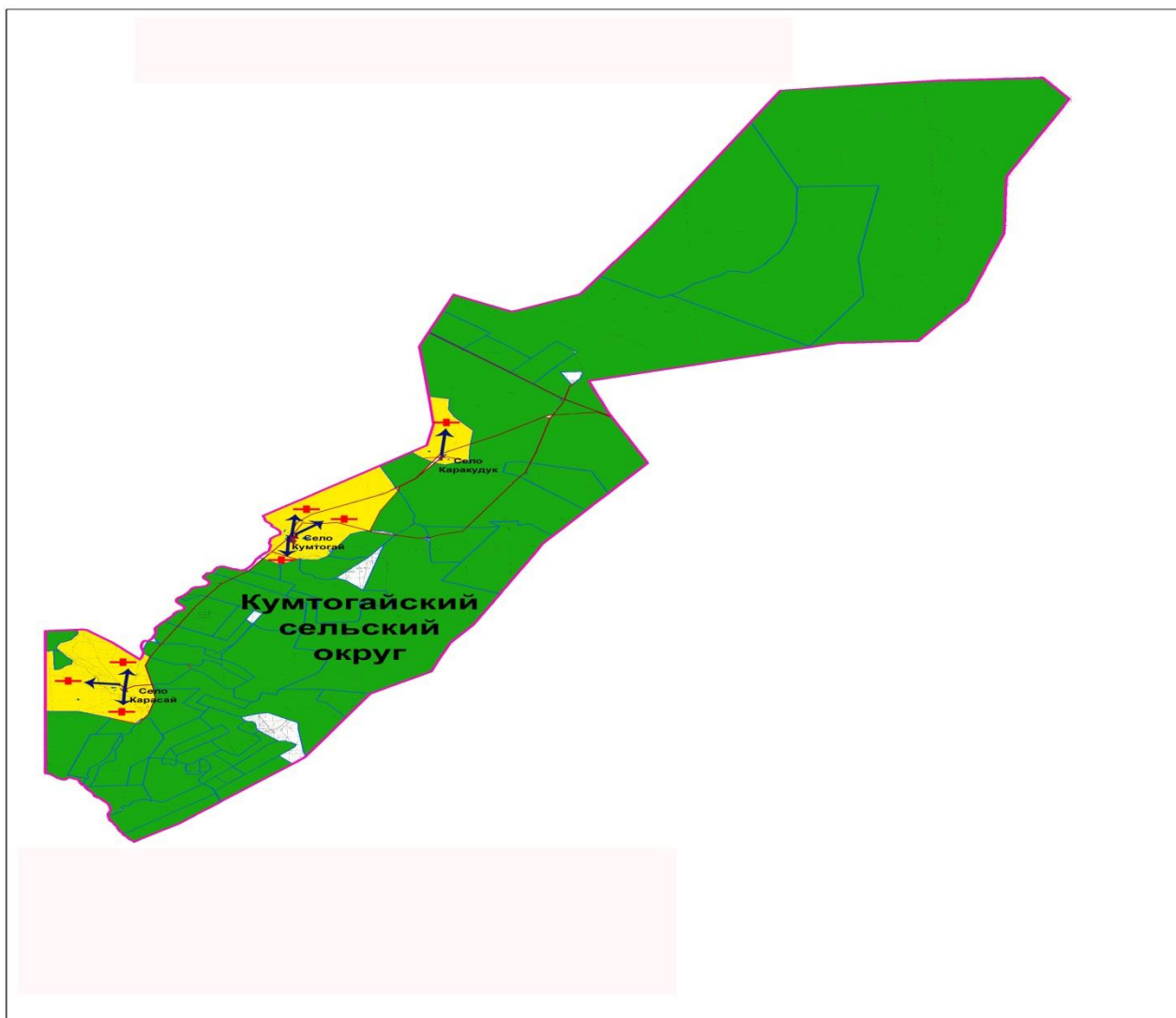


Условные обозначения:

- | | |
|---|--|
|  | Граница Кумтогайского сельского округа |
|  | Пастбища категории земель сельскохозяйственного назначения |
|  | Пастбища категории земель населенных пунктов |
|  | Пастбища, используемые в осенний, зимний период |
|  | Пастбища, используемые в весенний, летний период |

Приложение 3
к Плану по управлению
пастбищами и их использованию
в Кумтогайском сельском округе
на 2021-2022 годы

**Карта с обозначением внешних и внутренних границ и площадей пастбищ,
в том числе сезонных, объектов пастбищной инфраструктуры**



Условные обозначения:



Граница Кумтогайского сельского округа



Участки сезонных пастбищ во внутренних и внешних границах



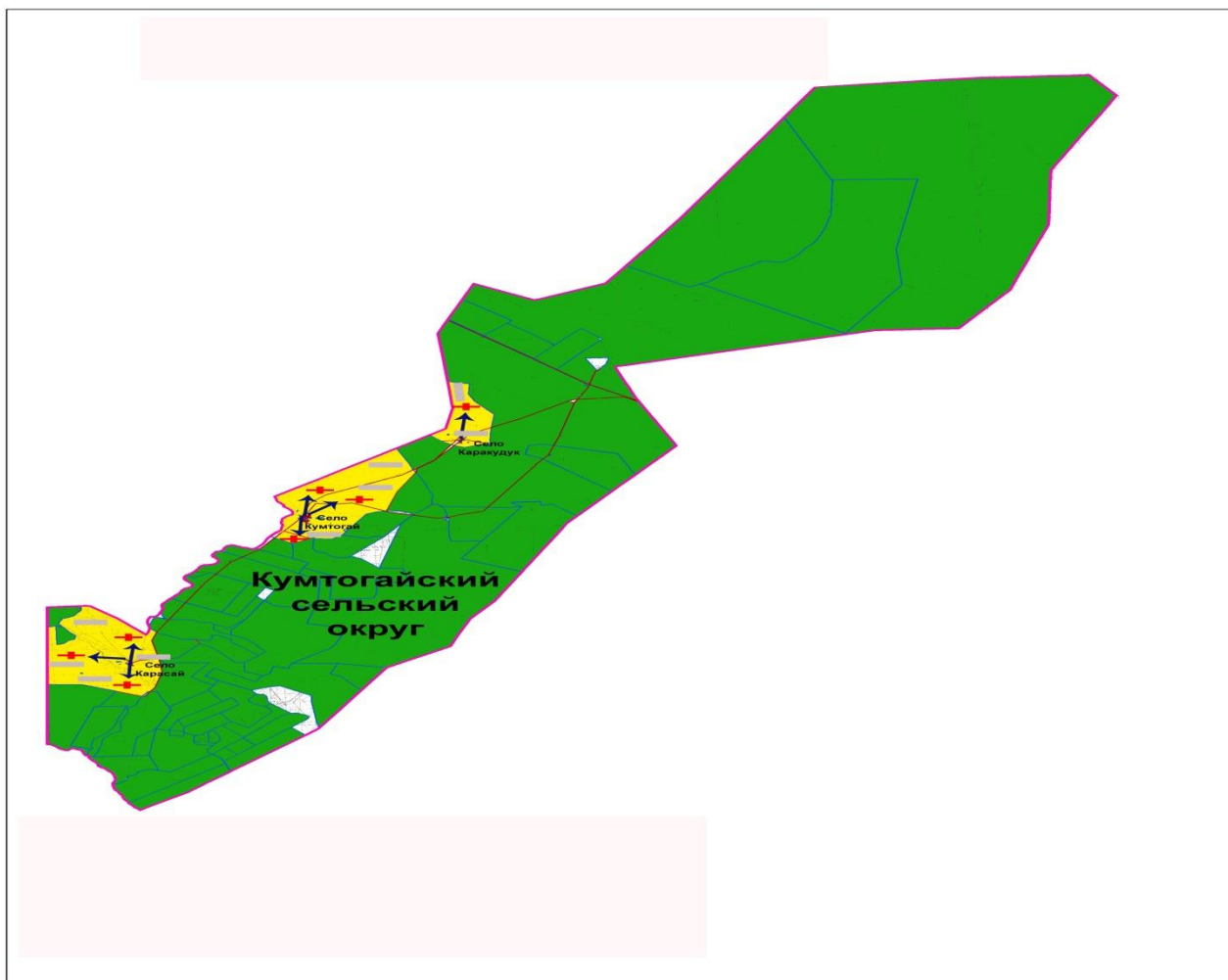
Пастбища категории земель населенных пунктов












Основные водоисточники (реки, озера, пруды и так далее)

Приложение 4
к плану по управлению
пастбищами и их использованию
в Кумтогайском сельском округе
на 2021-2022 годы

Схема доступа пастбищепользователей к водоисточникам (озерам, рекам, прудам, копаниям, оросительным или обводнительным каналам, трубчатым или шахтным колодцам), составленная согласно норме потребления воды

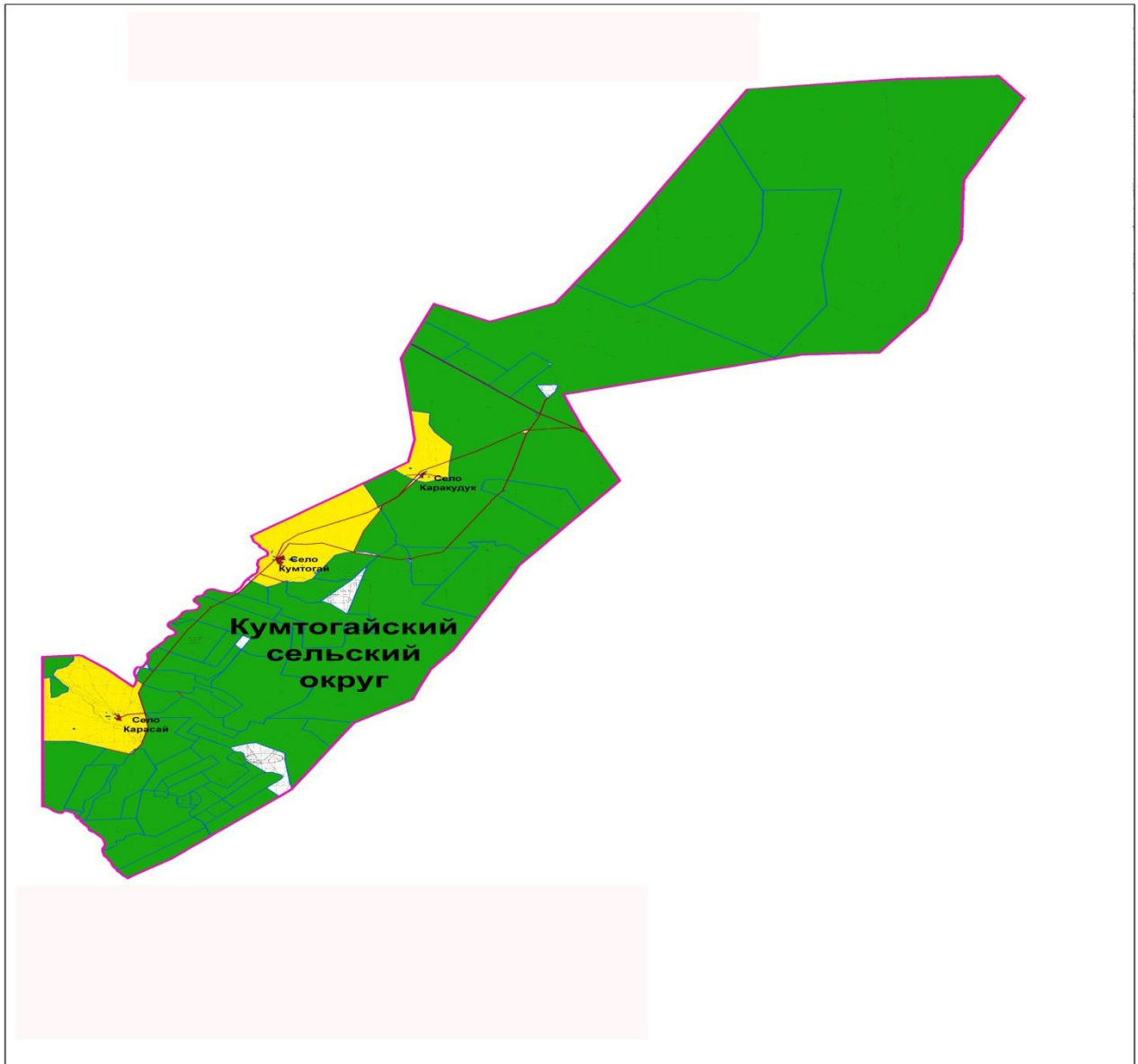


Условные обозначения:

- | | |
|---|---|
|  | Граница Кумтогайского сельского округа |
|  | Водные объекты линейные (реки) |
|  | Озера, реки, пруды, места водопоя скота и другие источники |
|  | Населенные пункты |
|  | Естественные пастбища |
|  | № пастбищеоборота |
|  | Объект пастбищной инфраструктуры |
|  | Сезонные маршруты выпаса и передвижения сельскохозяйственных животных |
|  | Маршруты доступа пастбище пользователей к водоисточникам |

Приложение 5
к плану по управлению
пастбищами и их использованию
в Кумтогайском сельском округе
на 2021-2022 годы

**Схема перераспределения пастбищ для размещения поголовья
сельскохозяйственных животных физических и (или) юридических лиц, у которых
отсутствуют пастбища, и перемещения его на предоставляемые пастбища**



Условные обозначения:



Схема перераспределения пастбищ для размещения поголовья
сельскохозяйственных животных физических и (или) юридических лиц, у которых
отсутствуют пастбища, и перемещения его на предоставляемые пастбища

Приложение 6
к плану по управлению
пастбищами и их использованию
в Кумтогайском сельском округе
на 2021-2022 годы

Схема размещения поголовья сельскохозяйственных животных на отгонных пастбищах физических и (или) юридических лиц, не обеспеченных пастбищами, расположенными при селе, сельском округе



Условные обозначения:



Схема размещения поголовья сельскохозяйственных животных на отгонных пастбищах физических и (или) юридических лиц необеспеченных пастбищами

Приложение 7
к плану по управлению
пастбищами и их использованию
в Кумтогайском сельском округе
на 2021-2022 годы

Календарный график по использованию пастбищ, устанавливающий сезонные маршруты выпаса и передвижения сельскохозяйственных животных

№	Наименование сельского округа	Количество загонов в 2021 году				Количество загонов в 2022 году			
		1	2	3	4	1	2	3	4
1	Кумтогайский	ВЛС	ЛС	ОЗ	ЛОС	ВЛС	ЛС	ЛОС	ОЗ

Примечание: расшифровка аббревиатур:

ВЛС – весенне-летний сезон;

ЛОС – летне-осенний сезон;

ЛС – летний сезон;

ОЗ – отдыхающий загон.